



دانشگاه هرمزگان



درمسیر درخشش

میزبان

قطب علمی اقتصاد دریا پایه
در بین دانشگاه های کشور
سرآمدی و پیشتازی دانشگاه هرمزگان
در بورسیه دانشجویان توسط بخش خصوصی

در نظام رتبه بندی بین المللی گرین متریک ۲۰۲۲
انتخاب دانشگاه هرمزگان به عنوان
بیست و پنجمین دانشگاه سبز ایران
کسب رتبه ۷ در نظام رتبه بندی علوم جهان
اسلام ISC در شاخص خدمات اجتماعی
در بین دانشگاه های کشور



اندره گل تربیت بدنی وزارت علوم، تحقیقات و فناوری دانشگاه هرمزگان

اولین المپیااد فرهنگی ورزشی

ورزش های ساحلی

دانشجویان دختر و پسر

دانشگاه ها و موسسات آموزش عالی کشور

بندرعباس - دانشگاه هرمزگان

۱۹ تا ۲۳ اسفندماه ۱۴۰۱



بِسْمِ اللَّهِ الرَّحْمَنِ الرَّحِيمِ

اولویت های اصلی
وزارت علوم، تحقیقات و فناوری
در دولت سیزدهم

مرجعیت و دیپلماسی علمی، فناوری و نوآوری
آموزش، پژوهش و برون داد هدفمند
نوآوری فرهنگی و فرهنگ نوآوری
شاگرد، فناور و نوآور پروری
تولید خدمت، ثروت و سرمایه از دانش

دانشگاه نقطه مرکزی ایجاد تحول در جامعه
است و دانشگاه ها و مراکز علمی باید اتاق فکر
دولت در ایجاد تحول در جامعه باشد.

آیت الله دکتر سید ابراهیم رئیسی
رئیس جمهور محترم



سرمایه گذاری در علم و دانش منجر به
افزایش تولید داخلی، رفاه و ثروت می شود

دکتر محمد علی زلفی گل
وزیر علوم، تحقیقات و فناوری





دانشگاه هرمزگان



قطب علمی اقتصاد در پایه
در بین دانشگاه های کشور

خدمت ماندگار

لبخند رضایت دانشجویان در خوابگاه
بزرگترین پروژه عمرانی اصلاح
و ارتقای خوابگاه های دانشگاه هرمزگان



بلوک خوابگاهی دانشگاه هرمزگان

نگاه مجموعه دانشگاه هرمزگان به مقوله خوابگاه های دانشجویی، نگاهی تربیتی بوده و حضور دانشجویان در خوابگاه های دانشجویی را فرصتی مغتنم برای پیاده سازی برنامه های فرهنگی و تربیتی می دانیم.



دکتر محمد صادقی، رئیس دانشگاه هرمزگان:

دانشگاه هرمزگان با برخورداری از بالاترین ظرفیت ها و منابع در حوزه اقتصاد دریا پایه استان هرمزگان، قاطعانه به دنبال انجام رسالتی بزرگ در جهت ارتقای فضای علمی، فرهنگی و اجتماعی جامعه با همت همه دانشگاهیان دانشگاه هرمزگان است.

تعمیرات اساسی و اصولی



سرآمدی و پیشتازی دانشگاه هرمزگان

در بورسیه دانشجویان توسط بخش
خصوصی در بین دانشگاه های کشور



دکتر محمدعلی زلفی گل، وزیر علوم، تحقیقات و فناوری
در صحن علنی مجلس شورای اسلامی و در اجلاس روسای
دانشگاهها، مراکز آموزش عالی، پژوهشی و فناوری سراسر کشور

با اشاره به موضوع جذب دانشجویان نخبه تصریح کرد: دانشگاه
هرمزگان در مرز شکنی برای بورسیه دانشجو نمره اول را دارد و
بورسیه یکی از راههای جذب دانشجوی نخبه است.



دانشگاه هرمزگان در راستای تعاون علمی با صنعت، تربیت
نیروی ماندگار و رفع دغدغه های شغلی دانشجویان مدل
بورسیه با تضمین اشتغال و کمک هزینه در دوران تحصیل با
بخش خصوصی را در هیأت رئیسه دانشگاه نهایی و با بخش
خصوصی اجرایی نموده است.

بورسیه با تضمین اشتغال ۶۰ دانشجوی دانشگاه هرمزگان
توسط بخش خصوصی (شرکت بنا گستر کرانه)
انعقاد قرارداد بورسیه مهارت افزایی و اشتغال دانشجویان
میان شرکت صبا فولاد و دانشگاه هرمزگان





امتیاز کل و رتبه مؤسسه های ایرانی در نظام رتبه بندی «گرین متریک» سال ۲۰۲۲ میلادی



دکتر منا اکبری

عضو هیئت رئیسه دانشگاه و نماینده رئیس دانشکده در هیئت مدیره هیئت عالی

مدیریت سبز دانشگاه سبز

در نظام رتبه بندی بین المللی گرین متریک ۲۰۲۲

انتخاب دانشگاه هرمزگان به عنوان بیست و پنجمین دانشگاه سبز ایران

دکتر منا اکبری، نماینده ریاست دانشگاه در شورای راهبردی مدیریت سبز از کسب رتبه بیست و پنجم این دانشگاه در نظام رتبه بندی بین المللی گرین متریک ۲۰۲۲ در بین دانشگاه های جامع کشور خبر داد.

دکتر اکبری با بیان اینکه در ویرایش ۲۰۲۲ نظام رتبه بندی «گرین متریک» ۱۰۵۰ مؤسسه از سراسر جهان ارزیابی شده اند، افزود: بر پایه ویرایش ۲۰۲۲ میلادی رتبه بندی جهانی دانشگاهی «گرین متریک» درباره توسعه پایدار، ۴۵ مؤسسه ایرانی در لیست سبزترین های جهان جای گرفته اند که از میان آن ها، دانشگاه هرمزگان با امتیاز کل ۵۰۸۰ و ۶۷۵ جهانی، رتبه بیست و پنجم را در بین دانشگاه های جامع و سوم در بین مؤسسات آموزش عالی کشور کسب کرده است.

وی با بیان اینکه محیط و زیرساخت، انرژی و تغییر اقلیم، مدیریت پسماند، آب، حمل و نقل، و آموزش و پژوهش سنجه هایی هستند که در این نظام رتبه بندی برای سنجش مؤسسه ها به کار می روند، افزود: گرین متریک با هدف ارائه چشم اندازی فراگیر از وضعیت و سیاست های زیست محیطی و توسعه پایدار مؤسسه های آموزش عالی جهان راه اندازی شده است.

رتبه	رتبه ملی	امتیاز کل	نام مؤسسه
۱	۱	۸۸۸۰	دانشگاه تهران
۲	۲	۸۸۷۵	دانشگاه علم و فرهنگ اصفهان
۳	۳	۷۷۶۵	دانشگاه اصفهان
۴	۴	۷۷۶۰	دانشگاه سقز لرستان
۵	۵	۶۶۶۰	دانشگاه هرمزگان
۶	۶	۶۶۵۵	دانشگاه رازی
۷	۷	۶۶۵۰	دانشگاه علم و فناوری پیام علم اراک
۸	۸	۶۶۴۵	دانشگاه صنعتی
۹	۹	۶۶۴۰	دانشگاه فردوسی مشهد
۱۰	۱۰	۶۶۳۵	دانشگاه بروجرد
۱۱	۱۱	۶۶۳۰	دانشگاه خواجه نصیر تبریز
۱۲	۱۲	۶۶۲۵	دانشگاه خوارزمی مشهد
۱۳	۱۳	۶۶۲۰	دانشگاه صنعتی امیرکبیر
۱۴	۱۴	۶۶۱۵	دانشگاه یزد
۱۵	۱۵	۶۶۱۰	دانشگاه خوارزمی مشهد
۱۶	۱۶	۶۶۰۵	دانشگاه خوارزمی مشهد
۱۷	۱۷	۶۶۰۰	دانشگاه خوارزمی مشهد
۱۸	۱۸	۶۵۹۵	دانشگاه خوارزمی مشهد
۱۹	۱۹	۶۵۹۰	دانشگاه خوارزمی مشهد
۲۰	۲۰	۶۵۸۵	دانشگاه خوارزمی مشهد
۲۱	۲۱	۶۵۸۰	دانشگاه خوارزمی مشهد
۲۲	۲۲	۶۵۷۵	دانشگاه خوارزمی مشهد
۲۳	۲۳	۶۵۷۰	دانشگاه خوارزمی مشهد
۲۴	۲۴	۶۵۶۵	دانشگاه خوارزمی مشهد
۲۵	۲۵	۶۵۶۰	دانشگاه خوارزمی مشهد
۲۶	۲۶	۶۵۵۵	دانشگاه خوارزمی مشهد
۲۷	۲۷	۶۵۵۰	دانشگاه خوارزمی مشهد
۲۸	۲۸	۶۵۴۵	دانشگاه خوارزمی مشهد
۲۹	۲۹	۶۵۴۰	دانشگاه خوارزمی مشهد
۳۰	۳۰	۶۵۳۵	دانشگاه خوارزمی مشهد



قطب علمی اقتصاد دریا پایه در بین دانشگاه های کشور

وی افزود: سهم ۵۸ درصدی از طول خط ساحلی جنوب در اختیار هرمزگان است و چشم انداز هرمزگان برای سال ۱۴۱۵ رسیدن به مقام نخست حاکمیت در اقتصاد دریا محور است. از طرفی هرمزگان تکالیف ملی در اختیار دارد شامل هاب انرژی، هاب فولاد که باید دیپلماسی علمی و مرجعیت علمی به کنار ما بیایند تا بتوانیم آنچه در تکالیف ملی است به نتیجه مطلوب هدایت کنیم.

اولین همایش بین المللی علوم دریایی
MSRI 2022
با رویکرد نوآوری در اکوسیستم های آبی با نگر بر اقتصاد دریا پایه

1st INTERNATIONAL CONFERENCE ON MARINE SCIENCES
With the approach of innovation in aquatic ecosystems, relying on the sea-based economy



محورهای همایش
• علوم و مهندسی محیط زیست دریایی
• زیست شناسی، مورفولوژی و ژنتیک
• علوم و مهندسی صنایع دریایی
• علوم و مهندسی انرژی دریایی
• علوم و مهندسی نفت دریایی
• علوم و مهندسی حمل و نقل دریایی
• علوم و مهندسی اقتصاد دریایی
• علوم و مهندسی حقوق دریایی
• علوم و مهندسی مدیریت دریایی
• علوم و مهندسی امنیت دریایی
• علوم و مهندسی بحران دریایی

دکتر محمد صادقی، رئیس دانشگاه هرمزگان در اولین همایش علوم دریایی گفت: یکی از بحث های اساسی بشر از آغاز، زیستن در دریا بوده است و با اندک واکاوی رویکردها در حوزه دریا می بینیم که جامعه بشری توانست در سال ۱۹۸۲ در کنوانسیون، خودش را به شکلی تنظیم کند که بر مولفه حاکمیت و مالکیت این موضوع را نهادینه کند.

وی افزود: اقتصاد علمی سلطه گر است که توانسته چالش های متفاوتی برای جامعه میزبان دریا خلق کند. صادقی در ادامه گفت: اگر از بحث حاکمیت و مالکیت در حوزه علوم دریایی در حیطه حقوق بین الملل نگاه کنیم می بینیم که همیشه در آب های داخلی، منطقه نظارت و منطقه انحصاری اقتصادی همه چالش ها ما را سمتی برده که بخشی از حاکمیت خود را به نوعی واگذار کنیم. در آب های ساحلی کشتی هایی با پرچم خود حضور دارند. در منطقه انحصاری که به عنوان یک پدیده در حقوق بین الملل از آن یاد می شود، اقتصاد و امنیت توانسته در حوزه دریا نقش آفرینی داشته باشد.

رئیس دانشگاه هرمزگان گفت: آنچه امروز از آن به عنوان اقتصاد دریای پایه یاد می کنیم ریشه آن در حقوق بین الملل است. جنگ رژیم ها سبب شده که اقتصاد دریای پایه مطرح شود. وی افزود: اگر از اقتصاد دریا پایه که محصول جنگ قواعد است یاد کنیم باید بپذیریم که چاره کار این است که همچنان گفتمان و نشست هایی داشته باشیم.

صادقی گفت: دانشگاه هرمزگان برحسب ماموریت ها و تکالیف ملی بر مزیت های نسبی استان متمرکز است. همچنین دانشگاه هرمزگان دانشگاهی ماموریت گرا در حوزه حقوق دریایی و اقتصاد دریای پایه است. وی با بیان اینکه دانشگاه هرمزگان قطب علمی اقتصاد دریا پایه است، گفت: اگر دانشگاه هرمزگان میزبان شماس است به این جهت که ساحلی ترین و دریایی ترین استان کشور، هرمزگان است.

دکتر محمد صادقی، رئیس دانشگاه هرمزگان

چشم انداز هرمزگان برای سال ۱۴۱۵ رسیدن به
مقام نخست حاکمیت در اقتصاد دریا محور است

جزیره قشم

پذیرش دانشجو در دوره کارشناسی ارشد پردیس قشم وابسته به دانشگاه هرمزگان



دکتر محمدصادقی با ابراز خرسندی از فعال شدن مجدد پردیس بین‌المللی قشم بیان داشت: پیرو سیاست‌گذاری‌های انجام‌شده در دوره جدید و لزوم حرکت در مسیر پاسخ به جامعه میزبان و پیگیری‌های استاندار جناب مهندس دوستی و مجمع نمایندگان استان هرمزگان در خصوص حرکت استان به سمت قطب علمی، در سفر مقام عالی وزارت جناب آقای دکتر زلفی گل، موضوع فعال شدن پردیس بین‌المللی قشم مطرح و این تقاضا مورد موافقت وزیر علوم، تحقیقات و فناوری قرار گرفت.

دانشگاه هرمزگان در برنامه آینده خود جذب دانشجوی خارجی را در پردیس دانشگاه قشم برنامه‌ریزی نموده است و با توجه به نقش ارزنده دانشگاه در تربیت نیروی انسانی موردنیاز صنایع و رویکرد استان برای جهش قدرتمند در عرصه اقتصادی، تمام توان خود را جهت ایجاد یک قطب علمی در قشم به کار خواهیم گرفت.

مزایای تحصیل در پردیس قشم دانشگاه هرمزگان

- برنامه هفتگی متناسب با شرایط کارکنان دستگاه‌های اجرایی
- تسهیلات ویژه مالی
- فرصت تحصیل در دانشگاه جامع استان بدون کنکور
- برخوردارگی از هیات علمی مجرب
- امکان دسترسی به منابع علمی دانشگاه هرمزگان
- تحصیل در عالی‌ترین مجتمع آموزشی جزیره قشم
- سابقه طولانی پیوند با صنعت و تعامل با دستگاه‌های اجرایی



پردیس قشم دانشگاه هرمزگان

پردیس قشم دانشگاه هرمزگان بر اساس مجوز وزارت علوم، تحقیقات و فناوری و با هدف تربیت نیروی انسانی متخصص، از طریق آزمون اختصاصی (مصاحبه)، در مقطع کارشناسی ارشد رشته-گرایش های زیر دانشجومی پذیرد:

مهندسی عمران گرایش سازه های دریایی
مهندسی مکانیک گرایش تبدیل انرژی
زبان و ادبیات فارسی
علوم و مهندسی شیلات گرایش بوم شناسی آبزیان
مدیریت و کنترل بیابان
علوم و مهندسی آبخیز گرایش مدیریت حوزه های آبخیز
علوم و مهندسی آبخیز گرایش حفاظت آب و خاک
مشاوره گرایش مشاوره خانواده
مدیریت کسب و کار گرایش استراتژی
سنجش از راه دور و سیستم اطلاعات جغرافیایی گرایش سیستم اطلاعات جغرافیایی
طبیعت گردی گرایش اکوتوریسم
علوم دریایی و اقیانوسی گرایش اقیانوس شناسی فیزیکی
ریاضیات و کاربردها گرایش آنالیز
ریاضیات و کاربردها گرایش هندسه (توپولوژی)
ریاضیات و کاربردها گرایش جبر



جمعیت شهرستان: ۶۸۰ هزار نفر
راه های سفر: خودرو، اتوبوس، قطار، هواپیما، کشتی

بندرعباس

نام های قدیمی: گامبرون، جرون، بندر عباس
مساحت: ۱۰۴۹۳ کیلومتر مربع

کیشکن، غدیر، دولت و ولایت قرار دارد که علاوه بر پیش بینی محل کمپینگ گردشگران، تفریحات دریایی و جاذبه های زیاد دیگری هم دارند.

«موزه مردم شناسی خلیج فارس» بزرگ ترین موزه هرمزگان است که در آن علاوه بر اشیای تاریخی، بخش هایی از فرهنگ و سنت های استان هم شبیه سازی شده و در روزهای نوروز نیز پذیرای گردشگران است.

یکی از جاذبه های دیدنی بندرعباس و دیگر مناطق ساحلی هرمزگان؛ شیوهی صیادی «مُشنا» است که با استفاده از جزر و مد دریا انجام می شود. در نوار ساحلی بندرعباس هنگام پایین رفتن آب می توان چوب ها و تورهای نصب شده در ساحل را دید و با شیوهی این صید کهن آشنا شد.

غذاهای دریایی همچون «هواری، قلیه ماهی و میگو» و میان وعده های سنتی مثل «نان با سوراغ و مَهباهو یا نخود و باقله ی داغ» هم از جمله خوردنی هایی است که در سفر به بندرعباس نباید از دست داد.

بندرعباس شهری است که هم بازارهای مدرن دارد و هم سنتی. مجتمع های «سیتی سنتر، مگامال، ستاره جنوب، ستاره شهر، زیتون، ملکه آسمان ها، نخیل، نیلی و ...» از جمله بازارهای مدرن و «بازار اوزی ها، بازار لاری ها و بازار قدیمی» هم از جمله مراکز خرید سنتی این شهر هستند.

بندرعباس مرکز استان هرمزگان و بزرگ ترین بندر ایران، یکی از مقصدهای گردشگری دریایی جنوب کشور است.

در سال ۱۶۲۲ میلادی، سپاهیان شاه عباس با فرماندهی سردار ایرانی امام قلی خان توانستند پرتغالی ها را در جنوب شکست دهند و به افتخار این پیروزی، «گمبرون» به بندرعباس تغییر نام یافت. بندرعباس امروز شهری در حال توسعه است و اگر چهره آن را با چندین سال قبل مقایسه کنید متوجه سرعت تغییرات در این شهر می شوید.

مجتمع بندری شهیدرجایی و بندر شهیدباهنر به عنوان نقطه اتکای اقتصاد ایران در جهت جابه جایی کالا و نیز وجود کارخانه های متعدد و بزرگ صنعتی؛ بندرعباس را به شهری مهم در زمینه بازرگانی و صنعت کشور و نیز منطقه مبدل کرده است.

«معبد هندوها»، «حمام و مسجد گله داری» از جمله بناهای تاریخی بندرعباس هستند که با فاصله ای کم از یکدیگر در مرکز شهر قرار دارند.

بندرعباس شهری کم عرض اما طولانی است و همین باعث شده در امتداد ساحل در کنار استفاده از طبیعت بکر بتوان از پارک های متعدد ساحلی و تفریحات آن ها هم استفاده کرد.

از ساحل «سورو» در غرب شهر تا «نخل ناخدا» در شرقی ترین نقطه، پارک هایی همچون جهانگردی،

فاصله ی بندرعباس تا قشم ۲۰ کیلومتر / تا بندر خمیر ۹۵ کیلومتر / تا فین ۹۶ کیلومتر / تا میناب ۱۰۸ کیلومتر / تا رودان ۱۱۲ کیلومتر / تا بندر لنگه ۱۸۶ کیلومتر



جاذبه های گردشگری کجا برویم

چشمه آب گرم گنو
این مجتمع تفریحی در فاصله ۳۴ کیلومتری از شمال شرقی بندرعباس قرار دارد. علاوه بر چشمه آب گرم، مجتمع های توریستی در این منطقه ساخته شده تا گردشگرانی که به این منطقه می آیند از نظر امکانات رفاهی مشکلی نداشته باشند.

معبد هندوها
این بنای تاریخی با معماری زیبایش یادگار حضور هندوهای مقیم بندرعباس در زمان قاجاریه است و با نام «تپت گورن» هم شناخته می شود. این معبد در چهارراه برق مرکز شهر بندرعباس قرار دارد.



کوه گنو
چشمه های آب گرم خورگو، سرخاء
کشکوثپه، نیان، جستانه
باغ شهر فین
طبیعت بکر سیخوران، زاکین
منطقه حفاظت شده همگ
ساحل سورو بندرعباس

چه ببینیم جاذبه های تاریخی

حمام گله داری
این بنای تاریخی که قدمت اش به دوره قاجاریه برمی گردد در مرکز شهر بندرعباس قرار گرفته و با استفاده از سنگ های دریایی، سنگ های اسفنجی، گچ دست کوب و ساروج محلی ساخته شده است.

موزه مردم شناسی خلیج فارس
این موزه در محوطه ای تاریخی برکه های باران در محله ۲۲ بهمن بندرعباس قرار دارد و در آن علاوه بر اشیای تاریخی؛ بازار سنتی، آزادسازی قلعه هرمز و شیوهی صید و صیادی شبیه سازی شده است.

معبد هندوها
مسجد صحرا باغ
عمارت کلاه فرنگی
امامزاده سید مظفر
قلعه تاریخی فین
گنبدسرخ (۴۵ کیلومتری شرق بندرعباس)



حاجی آباد با طبیعتی سرسبز و خوش آب و هوا و چشم اندازهای بکر و آثار تاریخی متعدد، در کنار راه ترانزیتی بندرعباس سیرجان قرار گرفته و دروازه خوشامدگویی به گردشگران نوروزی در شمال هرمزگان است.

شهرستان حاجی آباد به سبب قرار گرفتن در شمال هرمزگان و همسایگی با استان های کرمان و فارس، از بیشترین باغ میوه های سردسیری همچون پسته، انگور، انار، هلو، آلو و... برخوردار است. علاوه بر آن یکی از چهار قطب مهم کشاورزی هرمزگان هم محسوب می شود و در کنار مرکبات و صیفی جات در تولید گندم و ذرت نیز سرآمد است به طوری که ۹۰ درصد گندم و ۸۵ درصد ذرت استان در آن تولید می شود.

خرمای «پیازم» یکی از محصولات حاجی آباد است که شهرتی فراگیر دارد و به دلیل قابلیت نگهداری طولانی، متقاضیان زیادی در داخل و خارج از کشور دارد و به عنوان خرمایی درجه یک عرضه می شود و گران ترین خرمای جهان هم محسوب می شود. یکی از بخش های دیگری که حاجی آباد را نسبت به سایر شهرستان های هرمزگان متمایز می کند، صنایع دستی ویژه ای آن همچون قالی بافی، شیریکی پیچ (نوعی گلیم)، قالیچه، چادرشب بافی، سبدبافی و حصیربافی است که هر کدام از این هنرها از پیشینه های زیادی برخوردار است.

بیشترین عشایر (افزون بر ۱۷۵۰ خانوار عشایر) هرمزگان در شهرستان حاجی آباد سکونت دارند.

فاصله ای حاجی آباد تا ارومیه (کرمان): ۶۵ کیلومتر / تا سیرجان: ۱۴۰ کیلومتر



میناب دومین شهرستان بزرگ هرمزگان است که در حاشیه دریای عمان واقع شده است. میناب سرزمینی جلگه ای است که به علت داشتن منابع آب شرب به ویژه رودخانه میناب، یکی از قطب های کشاورزی هرمزگان است و از قدیم «گلستان جنوب» هم خوانده می شود.

تاریخ میناب با تاریخ سرزمین «هرموز کهنه» در آمیخته، بر اساس باور مردم بومی، این شهر توسط دو خواهر به نام های «بی بی مینو» و «بی بی نازنین» در روزگاران کهن ساخته شده؛ طبق کتاب های تاریخی میناب شهری آباد بوده که با حمله مغولان ویران شده و تنها اثر به جای مانده از آن دوران دژ میناب است.

درباره ی علت نام گذاری میناب هم گفته می شود که به دلیل نزدیکی به آب و وجود رودهای اطراف آن را «میان آب» نامیدند که بعدها به میناب تبدیل شد. آب و هوای گرم و مرطوب، وجود رودخانه ها، دشت ها، جلگه های آب رفتی و خاک حاصلخیز باعث شده کشاورزی در این منطقه رشد زیادی داشته باشد.

«تالاب بین المللی تیاب» با ساحلی زیبا و پوشیده از جنگل خرا و پرندگانی چون پلیکان، صدف خور، گیلانشاه بزرگ و ... از جاذبه های منحصر به فرد این شهرستان است که همواره با استقبال طبیعت گردان و گردشگران روبرو می شود.

فاصله ای میناب تا رودان: ۷۰ کیلومتر / تا سیریک: ۸۲ کیلومتر / تا بندرعباس: ۱۰۴ کیلومتر





سیریک در کرانه‌ی دریای عمان با دارا بودن جاذبه‌های بکر گردشگری، یکی از مناطق زیبای هرمزگان است. این شهرستان نه تنها جنگل‌های حرا، مزارع کشاورزی و باغ‌های سرسبز دارد بلکه از طبیعت زیبای بیابانی در کنار دریای عمان هم برخوردار است که جذابیتی خاص دارد و نگاه هر گردشگری را به سوی خود جلب می‌کند.

تالاب خور آذینی (یکی از ۴ تالاب بین‌المللی هرمزگان) با وسعتی در حدود ۵۰۰ هکتار با انبوه درختان خزا و چنڈل یکی از جاذبه‌های شگفت‌انگیز سیریک است. هنگام مد و بالا آمدن دریا می‌توان با قایق‌های موتوری در آبراه‌های این جنگل گشت و در هنگام جزر و پایین رفتن آب هم می‌توان نیمه‌ی پنهان درختان زیر آب را دید.

سواحل بکر و زیبای بین روستای گروک تا سیریک همواره در فصل‌های مختلف گردشگران زیادی را به خود جذب می‌کند، چرا که در سیریک چندان خبری از هیاهوی شهرهای بزرگ نیست و همه صدای آرامش امواج دریا و سکوت طبیعت است. فرهنگ مردم سیریک بلوچی است، با حضور در بین مردم صمیمی و میهمان‌نواز این شهرستان می‌توان با نوع پوشش و فرهنگ دل‌نشین و آداب و رسوم این مردمان به خوبی آشنا شد. هنرهای دستی همچون بُرقع‌دوزی، سوزن‌دوزی، زری‌بافی، گلابتون‌دوزی و نیز و گرگوربافی، سوندبافی، چادربافی و سیدبافی از صنایع‌دستی رایج در این منطقه است.

فاصله‌ی سیریک تا میناب ۸۹ کیلومتر / تا رودان ۱۵۱ کیلومتر / تا جاسک ۱۵۴ کیلومتر



رودان با داشتن رودخانه‌های فراوان و درختان سر به فلک کشیده به «بهشت جنوب ایران» شهرت دارد و هرساله در نوروز گردشگران زیادی را به خود جذب می‌کند.

«سنگ‌نوشته‌های میخی و تصویری (هیروگلیف) در منطقه بادافشان» حاکی از تمدن دیرپای رودان است که قدمت‌اش به عصر ایلامی و آشوری می‌رسد.

وجود «زیارتگاه امامزاده سیدسلطان محمد» مشهور به «پیر چوگان» هم از جاذبه‌های زیارتی است که گردشگران زیادی را به این شهرستان جذب می‌کند.

رودان که در قدیم به‌خاطر وجود رودخانه‌های متعدد و پرآب‌اش «رودکان» نامیده می‌شد، در زمستان و بهار هوایی خنک و معتدل دارد.

وجود رودخانه‌های دائمی و آب شیرین متعدد، ذخایر آب‌های زیرزمینی و دشت‌ها و جلگه‌های آب‌رفتی، خاک حاصل‌خیز و علاقه مردم به کشاورزی، باعث شده کشاورزی در این منطقه رشد و توسعه زیادی داشته‌است. خرما، مرکبات، صیفی‌جات و غلات از مهم‌ترین محصولات کشاورزی رودان است. لیموترش، پرتقال و نارنگی از مرکبات باارزش و گوجه‌فرنگی، خیارسبز، هندوانه، پیاز، بادمجان و انواع سبزی‌ها از دیگر محصولات مهم کشاورزی این منطقه هستند.




بندر خمیر یکی از شهرهای قدیمی و پرجاذبه استان هرمزگان است.

این شهر به دلیل موقعیت جغرافیایی و وجود کارخانه های بزرگی چون کارخانه سیمان، پایانه بار، شهرک صنعتی ۱ و ۲، گچ خمیر، گمرک و ارتباط حمل و نقل دریایی کالا به کشورهای همسایه جنوبی خلیج فارس و نیز با وجود معادن سیمان و گوگرد از جمله شهرهای مهم هرمزگان بشمار می آید.

همچنین وجود آثار تاریخی و مناطق گردشگری و تفریحی همچون جنگل حرا، آب گرم های معدنی درمانی، دیوار بلند سد (Sedar)، برج قلعه، آب انبارها و ... از گذشته های دور زیانزد بوده است.

مرحوم صدرالاسلام و ملاسلیمان خمیری از علما و شعرای به نام بندرخمیر (در اوایل قرن سیزدهم هجری) و نیز مرحوم سیدامیر شیخ عالم، فقیه و مرجع دینی منطقه در قرن اخیر بوده اند که از آن ها خدمات و آثار ماندگاری به جای مانده است.

فاصله بندرخمیر تا بندرعباس: ۸۲ کیلومتر / تا بندرنگه: ۹۲ کی.م / تا بندرلنگه: ۲۸ کی.م



ابوموسی

قطب تبند خلیج فارس

ابوموسی جنوبی ترین جزیره ایران و یکی از نقاط مهم استراتژیک خلیج فارس است که در خط زنجیره دفاعی اول ایران قرار دارد. این جزیره همچنین یکی از مراکز صدور نفت خام کشور است که با ظرفیتی قابل توجه فعالیت می کند.

ابوموسی یکی از ۱۴ جزیره استان هرمزگان است که بیشترین فاصله را از سواحل ایرانی خلیج فارس دارد.


این شهرستان شامل شش جزیره ابوموسی، تنب بزرگ، تنب کوچک، سیری، فارور بزرگ و فارور کوچک است.

ابوموسی به همراه تنب بزرگ و کوچک اهمیت راهبردی و نظامی بالایی دارند و مالکیت ایران بر بخش گسترده ای از جنوب خلیج فارس و به ویژه تسلط ایران بر تنگه هرمز را تضمین می کنند. علاوه بر آن به دلیل عمق مناسب تنها معبر حیاتی عبور نفتکش ها و کشتی های بزرگ جنگی در محدوده این جزایر قرار دارد.

آب های پیرامون ابوموسی دارای بهترین گونه مروارید بوده و تا حدود ۹۰-۸۰ سال قبل در این منطقه صیادان صدف مروارید صید می کردند. شفافیت آب خلیج فارس در ساحل ابوموسی به حدی است که ماهی های آکواریومی و مرجان های آن از کنار ساحل و موج شکن ها به راحتی دیده می شوند.

سواحل ابوموسی دارای تنوع جانوری دریایی از جمله لاک پشت سبز دریایی، مارماهی، شاهمیگو، کوسه و ماهیان رنگارنگ است.

فاصله ابوموسی تا بندرعباس: ۲۳۳ کیلومتر / تا بندرنگه: ۷۵ کی.م / تا شارجه امارات: ۶۰ کی.م




قشم بزرگترین جزیره‌ی ایران است که در مرکز خلیج فارس قرار گرفته. این جزیره تا حدود قرن دهم هجری، به نام‌های دیگری مانند «کاوان» یا «بنی‌کاوان» و «لافت» شهرت داشته است. سابقه سکونت در قشم به روزگار قبل از اسلام و شاید به دلیل موقعیت خاص جغرافیایی آن به دوره پادشاهان ماد برسد. این جزیره به واسطه‌ی دارا بودن جاذبه‌های منحصر به فرد طبیعی، تاریخی و گردشگری در چند دهه اخیر به یکی از پایگاه‌های گردشگری کشور تبدیل شده است. از سال ۱۳۸۵ محوطه‌هایی از آثار طبیعی قشم به‌عنوان نخستین ژئوپارک خاورمیانه به عضویت شبکه جهانی ژئوپارک‌های تحت حمایت یونسکو درآمد. ژئوپارک‌ها محوطه‌هایی است که نشانگر تنوع عظیم زیستی و زمین‌شناختی کره زمین هستند. بخش وسیعی از شمال جزیره قشم پوشیده از جنگل‌های دریایی حرا است که از جاذبه‌های منحصر به فرد طبیعی است. تنگه چاه‌کوه، دره ستاره‌ها، غار نمکدان، کورکورکوه، پام قشم، دره تندیس‌ها، دره شور، کریان، موزه ژئوپارک، پهنه‌های گلی، ساحل کرک، دره قاضی، تنگه اولی، بصیرا، چاکویر، جزایر ناز، جنگل حرا، ساحل تخم‌گذاری لاک‌پشت‌ها، روستای لافت، غار خرپس، تالاب پرندگان دو کوهک از جمله ژئوسایت‌های قشم و جاذبه‌های گردشگری این جزیره هستند. وجود مجتمع‌های تجاری مدرن متعدد نیز یکی دیگر از جاذبه‌های قشم است و هرساله گردشگران زیادی را به این جزیره می‌کشاند.

تلفظ: قشم، دریا، قشم ۹۰ کیلومتر، جزیره هرمز ۱۸ کیلومتر، بندرعباس ۲۰ کیلومتر

هرمز

جزیره رنگین‌کمان

جزیره هرمز را با خاک سرخ و دیگر خاک‌های رنگین‌اش می‌شناسند. جزیره‌ای زیبا و با طبیعتی شگفت‌انگیز که در سال‌های اخیر میزبان پرشمار گردشگرانی از سراسر جهان بوده است. هرمز جزیره‌ای بیضی‌شکل و گنبدی نمکی در خلیج فارس و در ۱۶ کیلومتری بندرعباس است. این جزیره را به علت موقعیت جغرافیایی‌اش و مجاورت با تنگه هرمز، در طول تاریخ از نظر راهبردی و بازرگانی اهمیت خاصی داشته است. سطح جزیره هرمز را طبقات رسوبی و آتشفشانی تشکیل داده‌است. طبقات نمکی نیز به صورت تپه‌هایی قسمت اعظم جزیره را پوشانده‌اند و اغلب از جنس نمک خوراکی هستند. بلندترین نقطه آن ۱۸۶ متر از سطح دریا ارتفاع دارد و بزرگ‌ترین قطر آن ۸ کیلومتر است. استخراج و صدور خاک سرخ جزیره هرمز یکی از مهم‌ترین منابع درآمد اهالی بوده، نمک آبی و سنگ لاشه از دیگر معادن این جزیره است. جزیره هرمز در میان زمین‌شناسان به علت این که از انواع خاک‌های مختلف تشکیل شده و تنوع بالایی دارد به بهشت زمین‌شناسی مشهور شده‌است. جزیره هرمز شامل تپه و کوه‌های آتشفشانی و نمکی است بلندترین نقطه آن ۲۱۰ متر ارتفاع دارد، اطراف آن را جلگه‌های پست و همواری پوشانده‌است و معادن خاک سرخ و نمک سفید آن شهرت فراوانی دارد.



پارسیان غربی‌ترین نقطه‌ی هرمزگان و در همسایگی استان بوشهر است. نام «گاوبندی نام پیشین این شهرستان که وجه تسمیه آن وجود گاوچاه‌های متعدد بوده، نشان از سابقه تاریخی و اصالت فرهنگی و هویت این منطقه است. سفال‌ها و کوزه‌های کشف شده تاریخی نیز بیانگر پیشینه ۱۴۰۰ سال سکونت در این منطقه است.

مردم پارسیان به زبان فارسی با لهجه محلی سخن می‌گویند و در برخی روستاهای عرب‌نشین به زبان عربی حرف می‌زنند. شهرستان پارسیان با در اختیار داشتن حدود ۸۰ کیلومتر نوار ساحلی، انواع ساحل بکر را یک‌جا دارد، از سواحل سنگی تبین تا سواحل شنی زیارت و سواحل صخره‌ای مغدان.

شیب ملایم سواحل زیارت بهترین مکان را برای شنا و تفریح خانوادها فراهم می‌آورد و سواحل صخره‌ای مغدان ماجراجوها را به مبارزه موج و پرش فرا می‌خواند.

دشت‌های سرکوه شنبه به علت دارا بودن آب‌وهوای معتدل همواره پذیرای گردشگران بوده است.

بخش کوشکنار دارای مناطق تفریحی و گردشگری دریایی، دشت و کوه است. مجموعه گردشگری تبین و پارک شهروند کوشکنار، ساحل روستاهای سروباش، فارسی، اکبری، تمبوچنوبی و تمبو شمالی، منطقه تفریحی سرسبز و وسیع و علفزار کورو، منطقه زیبا و دیدنی تشک تاسو و لاور و سد سرتنگ و اسکله تبین از جمله مناطق ویژه‌ی این شهرستان است که در روزهای نوروز می‌توان به آن‌ها سفر کرد.

فاصله‌ی پارسیان تا مسواحه ۵۷ کیلومتر / تا لامرد ۶۰ کیلومتر / تا بندرلنگه ۳۲۰ کیلومتر / تا بوشهر ۳۳۶ کیلومتر

بندرلنگه

بندر مروارید خلیج فارس

بندرلنگه یکی از قدیمی‌ترین بنادر جهان است. این بندر با تاریخی درخشان و پررونق در گذشته و بافت شهری بسیار زیبا به بندر مروارید و عروس بنادر جنوب ایران هم شهرت داشته است.

بندرلنگه در زمان هخامنشیان از بنادر مهم تجاری خلیج فارس بوده و از آن به نام «گوگانا» یاد شده است. همچنین در زمان کریم‌خان زند در زمینه ارتباطات دریایی و رونق تجاری پیشرفت زیادی کرد.

این شهرستان دارای چهار نقطه شهری به نام‌های بندرلنگه، کنگ، بندر چارک و کیش است. اکنون بسیاری از خانه‌ها در محله‌های قدیمی این شهر با قدمت تاریخی و به‌ویژه بادگیرهای متعدد چشم هر رهگذری را خیره می‌کند. بادگیرها وسیله‌ای برای خنک کردن اتاق‌ها و تالارها در فصول گرم سال بود که بر فراز سقف ساختمان‌ها ساخته می‌شد.

این شهر را به خاطر برکه‌ها و مساجد تاریخی که بیشتر آن‌ها در فهرست آثار ملی کشور به ثبت رسیده می‌توان شهر مساجد و برکه‌ها نامید.

فاصله‌ی بندرلنگه تا بندر خمیر ۹۲ کیلومتر / تا بستک ۱۷۰ کیلومتر / تا بندر عباس ۱۹۲ کیلومتر



تلفن	نشانی	نام مرکز درمانی
۰۷۶۳۳۳۳۴۷۰۰۰۰۷	بلوار جمهوری، کوی فرهنگیان	بیمارستان شهید محمدی
۰۷۶۳۳۳۳۳۳۳۳۸	بلوار امام، پشت امامزاده سیدمظفر	بیمارستان امام رضا(ع)
۰۷۶۳۳۳۳۳۳۳۳۹	بلوار امام، پشت امامزاده سیدمظفر	بیمارستان ام لیلا
۰۷۶۳۳۳۶۶۶۶۶۴۱	گلشهر شمالی، نیش خیابان داروپخش	بیمارستان کودکان
۰۷۶۳۳۳۳۳۳۵۶۶۰	بلوار امام، جنب ناحیه انتظامی	بیمارستان خاتم الانبیاء
۰۷۶۳۳۳۶۷۰۲۸۰۰۹	خیابان دانشگاه، بلوار پردیس	بیمارستان خلیج فارس (تامین اجتماعی)
۰۷۶۳۳۳۴۷۸۹۷	بلوار جمهوری، ضلع غربی بیمارستان شهید محمدی	بیمارستان اعصاب و روان ابن سینا
۰۷۶۳۳۵۶۴۵۰۱	چهارراه ۲۲ بهمن، بلوار ملوانان	بیمارستان صاحب الزمان (عج)
۰۷۶۳۳۵۴۴۵۴	بلوار جمهوری اسلامی، کوی شفا	مرکز بیماری های خاص ابوریحان

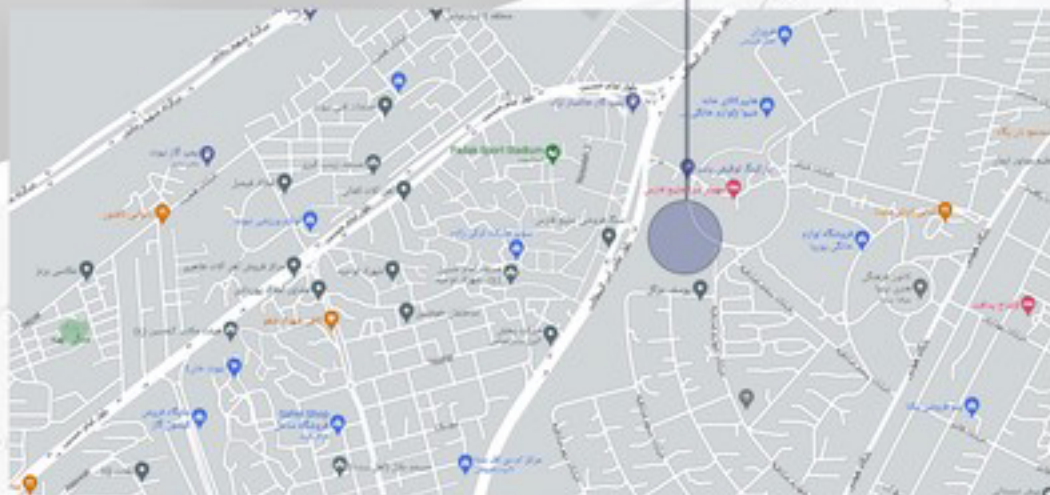
درمانگاه های عمومی شهر بندرعباس



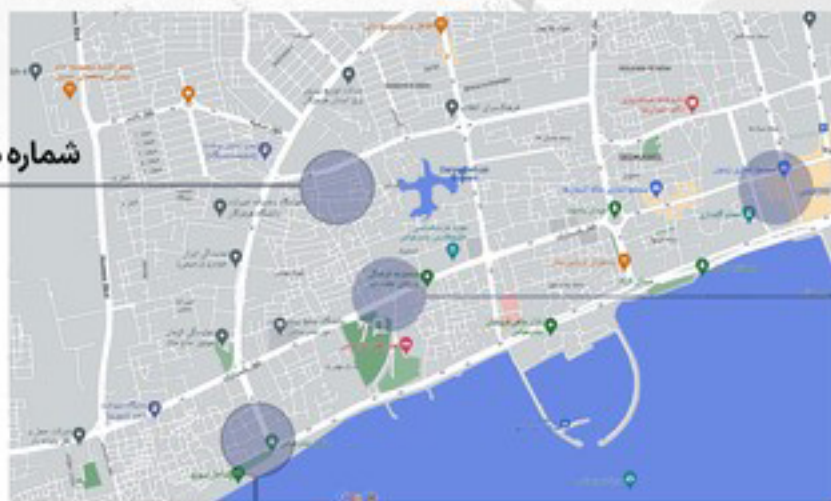
تلفن (کد سرشماره ۰۷۶)	نشانی	نام درمانگاه
۳۳۶۶۱۴۷۲	گلشهر، بلوار رسالت شمالی	درمانگاه شبانه روزی رسالت
۳۳۶۶۱۳۰۳	گلشهر، جنب پمپ بنزین بلال	درمانگاه شبانه روزی گلشهر
۳۲۲۴۱۳۸۸	چهارراه فاطمیه	درمانگاه شبانه روزی سینا
۳۳۳۳۹۰۴۲	زیباشهر، بلوار جلال آل احمد	درمانگاه شبانه روزی زیباشهر
۳۳۶۷۰۴۷۴	گلشهر شمالی، خ مصطفی خمینی، خ هویزه، کوچه فروزان ۱۸	درمانگاه ایران زمین
۳۲۲۲۰۳۹۹	بلوار امام خمینی، جنب اداره دارایی	درمانگاه فرهنگیان
۳۳۵۵۴۸۲۵	بلوار پاسداران، نرسیده به سمراه جهانباز	درمانگاه پاستور
۳۳۷۵۰۸۳۹	بلوار امام حسین، جنب پمپ بنزین خلیج فارس	درمانگاه امام حسین
۳۲۲۲۶۶۵۴	بلوار، درخت سبز، جنب بانک صادرات، پلاک ۲۹۹	درمانگاه سیدالشهدا

کجا ساکن هستید ...

شماره یک



شماره دو



بازارهای شهر

محل مسابقات دختران

محل مسابقات پسران

شماره های تماس

محمدامین دلاوری، مدیر تربیت بدنی دانشگاه هرمزگان: ۰۹۱۷۷۶۵۲۴۸۴

مهدی زارعی، کارشناس تربیت بدنی جهت هماهنگی و پاسخگویی: ۰۹۱۷۳۶۹۵۸۸۰

آقای بازیار، امور نقلیه و جابجایی ورزشکاران: ۰۹۱۷۷۶۳۷۰۴۰

آقای امانی، امور نقلیه و جابجایی ورزشکاران: ۰۹۱۷۸۶۳۳۴۰۴


آرش محمدحسینی، کارشناس تربیت بدنی، جهت پاسخگویی: ۰۹۱۷۹۰۱۹۵۳۹

۰۷۶۳۱۱۱

تلفن گویای بندر مسافری
 شهید حقانی (بندر تماس)
 بزرگترین پایانه مسافری
 دریایی کشور

تاریخچه دانشگاه هرمزگان

دانشگاه هرمزگان به استناد مصوبه ۱۳۷۰/۷/۱۰ شورای گسترش آموزش عالی و با مجوز راه اندازی ۶ رشته آموزشی در مقطع کارشناسی (مهندسی صنایع، مهندسی مکانیک، مهندسی عمران، دبیری ریاضی، دبیری فیزیک، دبیری ادبیات فارسی) در دهه فجر سال ۱۳۷۰ تاسیس و در سال ۱۳۷۱ فعالیت آموزشی خود را آغاز نمود. در حال حاضر دانشگاه با داشتن قریب به ۶۰۰۰ دانشجوی دختر و پسر در مقاطع تحصیلی مختلف (۳۹ رشته محل کارشناسی، ۶۷ رشته محل کارشناسی ارشد و ۳۵ رشته محل در مقطع دکترا) مشغول به فعالیت است. هرم دانشگاهی دانشجویی دانشگاه در حال حاضر بصورت ۷۳ درصد دانشجوی کارشناسی، ۲۱ درصد دانشجوی کارشناسی ارشد و ۶ درصد دانشجوی دکتری می باشد.



ساختار تشکیلاتی عملیاتی شده مصوب دانشگاه دارای هفت دانشکده (دانشکده فنی و مهندسی، دانشکده علوم پایه، دانشکده علوم و فنون دریایی، دانشکده کشاورزی و منابع طبیعی، دانشکده مدیریت، اقتصاد و حسابداری و دانشکده مهندسی شیمی و نفت و دانشکده علوم انسانی)، مجتمع آموزشی عالی میناب و سه پژوهشکده (پژوهشکده مطالعات و تحقیقات هرمز، پژوهشکده بیابان های ساحلی، پژوهشکده منطقه ای جنگل های حرا) می باشد. شایان ذکر است در حال حاضر تعداد ۲۲۶ عضو هیات علمی در دانشگاه هرمزگان مشغول انجام امور آموزشی و پژوهشی می باشند که هرم هیات علمی دانشگاه در حال حاضر شامل ۵ عضو هیات علمی در مرتبه استاد، ۶۲ نفر در مرتبه دانشیار، ۱۳۴ استادیار و ۲۵ مربی می باشد.

